

Plan de la piste d'exercices



Descriptions des emplacements

Rue des Tours






- 2 Démolition (zone non sécurisée)
- 4 Sauvétage de personnes (zone sécurisée)
- 6 Déplacement de charge
- 8 Tour à usage multiple

Avenue du Moulin

- 2 Démolition (zone non sécurisée)
- 3 Couvert d'instruction (découpage bois)
- 4 Construction auxiliaire (renforcement)
- 5 Construction auxiliaire (renforcement)
- 6 Tour à usage multiple

Chemin des Lisières

- 1 Couvert d'instruction polyvalent
- 3 Dépôt ou places de parcs

-  Accès à la piste
-  Locaux / loges / garages / couverts
-  Poteaux de pose de lignes
-  Bornes hydrantes
-  Maisonnets de feux (exercice d'extinction)

