

## Q15 - Vinet/Pontaise



Aperçu 2024	Q15		Lausanne		Part sur Lausanne	
	Effectif	En %	Effectif	En %	En %	En %
Population totale	7'333	100.0 %	150'876	100.0 %		4.9 %
<i>dont Suisses</i>	4'179	57.0 %	86'343	57.2 %		4.8 %
<i>dont étrangers</i>	3'154	43.0 %	64'533	42.8 %		4.9 %
Superficie en ha	34		4'133			0.8 %
Densité en hab / ha	218		82 <sup>(1)</sup>			

<sup>(1)</sup> Sans les Zones foraines

Source : Ville de Lausanne, Contrôle des habitants, calculs propres OAES

Indicateurs	Q15			Lausanne		
	1980	2000	2024	1980	2000	2024
Rapport de dépendance des jeunes <sup>(1)</sup>	26.1 %	24.3 %	19.2 %	33.3 %	30.5 %	28.3 %
Rapport de dépendance des personnes âgées <sup>(2)</sup>	33.0 %	29.5 %	18.2 %	28.3 %	26.5 %	21.0 %
Âge médian, en années	41	38	36	37	37	36

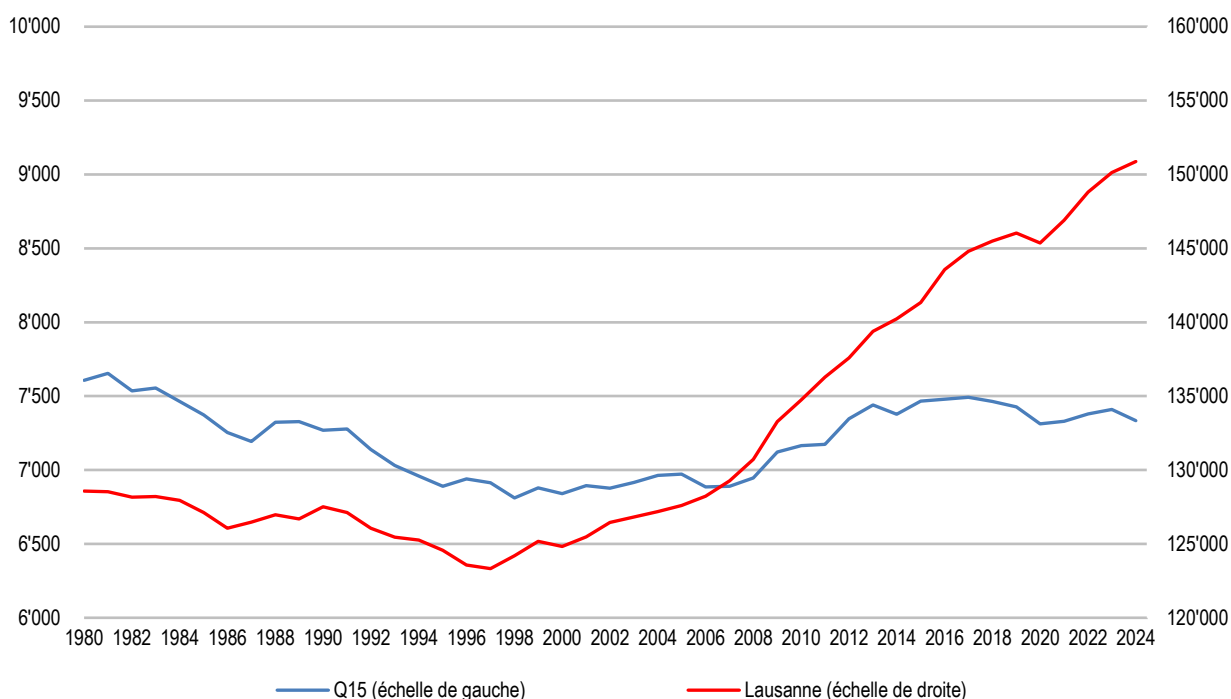
<sup>(1)</sup> Rapport de dépendance des jeunes : (0 à 19 ans / 20 à 64 ans), en %.

<sup>(2)</sup> Rapport de dépendance des personnes âgées : (65 ans et plus / 20 à 64 ans), en %.

Source : Ville de Lausanne, Contrôle des habitants, calculs propres OAES

## Q15 - Vinet/Pontaise

Population totale à Lausanne et dans le quartier Q15, effectif, depuis 1980



Source : Ville de Lausanne, Contrôle des habitants, calculs propres OAES

2024	Effectif	Total		Suisse		Q15		Part sur Lausanne	
		En %	Effectif	En %	Effectif	En %	En %	En %	En %
<b>Total</b>	<b>7'333</b>	<b>100.0 %</b>	<b>4'179</b>	<b>100.0 %</b>	<b>3'154</b>	<b>100.0 %</b>	<b>4.9 %</b>	<b>4.8 %</b>	<b>4.9 %</b>
0 à 19 ans	1'027	14.0 %	635	15.2 %	392	12.4 %	3.6 %	3.8 %	3.3 %
20 à 39 ans	3'054	41.6 %	1'537	36.8 %	1'517	48.1 %	5.6 %	5.8 %	5.5 %
40 à 64 ans	2'282	31.1 %	1'248	29.9 %	1'034	32.8 %	4.9 %	4.0 %	5.0 %
65 à 79 ans	661	9.0 %	508	12.2 %	153	4.9 %	4.7 %	4.6 %	4.9 %
80 ans et +	309	4.2 %	251	6.0 %	58	1.8 %	4.4 %	4.3 %	4.9 %

Source : Ville de Lausanne, Contrôle des habitants, calculs propres OAES

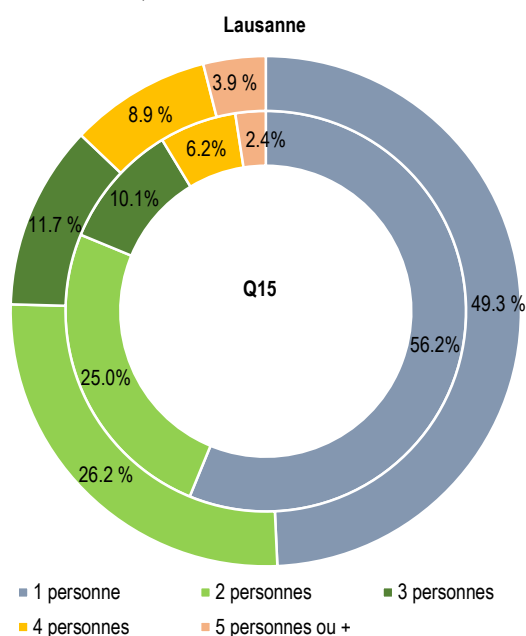
Variation 2000 - 2024	Effectif	Total		Suisse		Q15		Lausanne	
		En %	Effectif	En %	Effectif	En %	En %	En %	En %
<b>Total</b>	<b>493</b>	<b>7.2 %</b>	<b>-144</b>	<b>-3.3 %</b>	<b>637</b>	<b>25.3 %</b>	<b>20.9 %</b>	<b>7.4 %</b>	<b>45.3 %</b>
0 à 19 ans	-54	-5.0 %	107	20.3 %	-161	-29.1 %	18.1 %	27.0 %	7.2 %
20 à 39 ans	564	22.7 %	109	7.6 %	455	42.8 %	23.6 %	8.0 %	43.3 %
40 à 64 ans	325	16.6 %	25	2.0 %	300	40.9 %	31.4 %	7.8 %	81.7 %
65 à 79 ans	-270	-29.0 %	-287	-36.1 %	17	12.5 %	-4.0 %	-12.5 %	45.8 %
80 ans et +	-72	-18.9 %	-98	-28.1 %	26	81.3 %	11.2 %	1.1 %	119.7 %

Source : Ville de Lausanne, Contrôle des habitants, calculs propres OAES

2024 Durée de résidence continue	Suisse		Q15 Etrangers		Suisse		Lausanne Etrangers	
	Effectif	En %	Effectif	En %	Effectif	En %	Effectif	En %
<b>Total</b>	<b>4'179</b>	<b>100.0 %</b>	<b>3'154</b>	<b>100.0 %</b>	<b>86'343</b>	<b>100.0 %</b>	<b>64'533</b>	<b>100.0 %</b>
Moins de 1 an	276	6.6 %	487	15.4 %	4'861	5.6 %	10'156	15.7 %
1 à 4 ans	822	19.7 %	1'117	35.4 %	14'898	17.3 %	22'019	34.1 %
5 à 9 ans	582	13.9 %	607	19.2 %	12'063	14.0 %	13'237	20.5 %
10 à 19 ans	872	20.9 %	481	15.3 %	19'840	23.0 %	10'688	16.6 %
20 et plus	1'627	38.9 %	462	14.6 %	34'681	40.2 %	8'433	13.1 %

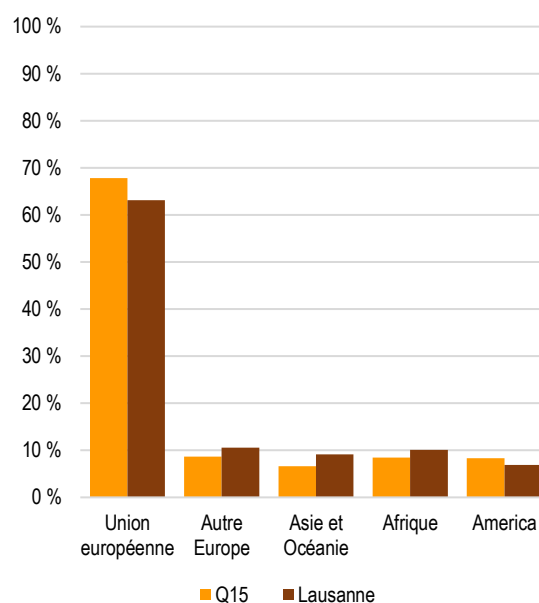
Source : Ville de Lausanne, Contrôle des habitants, calculs propres OAES

Ménages privés, selon la taille, en pour cent, Q15 et Lausanne, 2024



Source : Ville de Lausanne, Contrôle des habitants, calculs propres OAES

Population étrangère selon la nationalité, en pour cent, Q15 et Lausanne, 2024



Source : Ville de Lausanne, Contrôle des habitants, calculs propres OAES

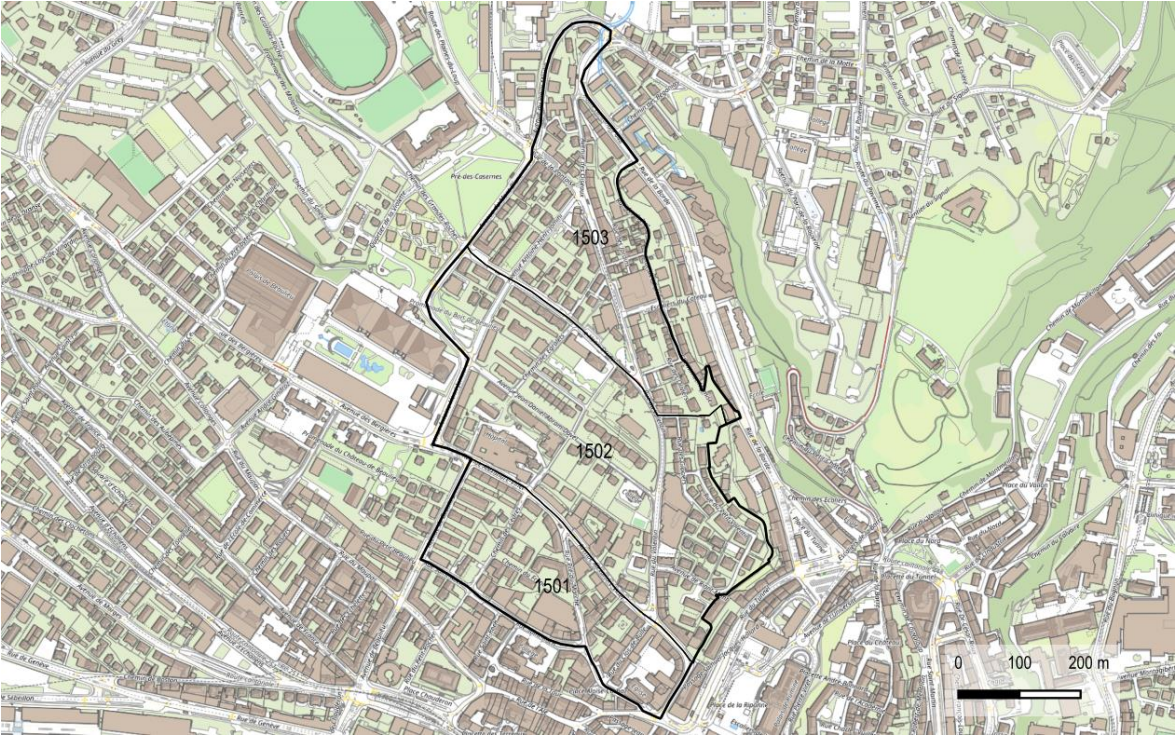
Logement 2023							Q15
Période de construction	1 pièce	2 pièces	3 pièces	4 pièces	5 pièces	6 pièces et +	Total
<b>Total</b>	<b>1'044</b>	<b>1'394</b>	<b>1'391</b>	<b>513</b>	<b>182</b>	<b>76</b>	<b>4'600</b>
Avant 1919	230	177	386	188	117	60	1'158
1919 - 1945	197	396	250	90	20	6	959
1946 - 1960	223	492	384	89	13	2	1'203
1961 - 1970	371	178	169	29	20	7	774
1971 - 1980	11	43	76	34	5	0	169
1981 - 1990	8	23	43	19	0	1	94
1991 - 2000	3	27	38	23	3	0	94
2001 - 2010	0	24	17	30	3	0	74
2011 - 2020	1	34	28	11	1	0	75
Après 2020	0	0	0	0	0	0	0

Source : Office fédéral de la statistique, Statistique des bâtiments et des logements (StatBL)



Q15 - Vinet/Pontaise

Le quartier Vinet/Pontaise, plan et orthophoto



Fonds de carte : © Service du cadastre de la Commune de Lausanne ; Office fédéral de topographie swisstopo