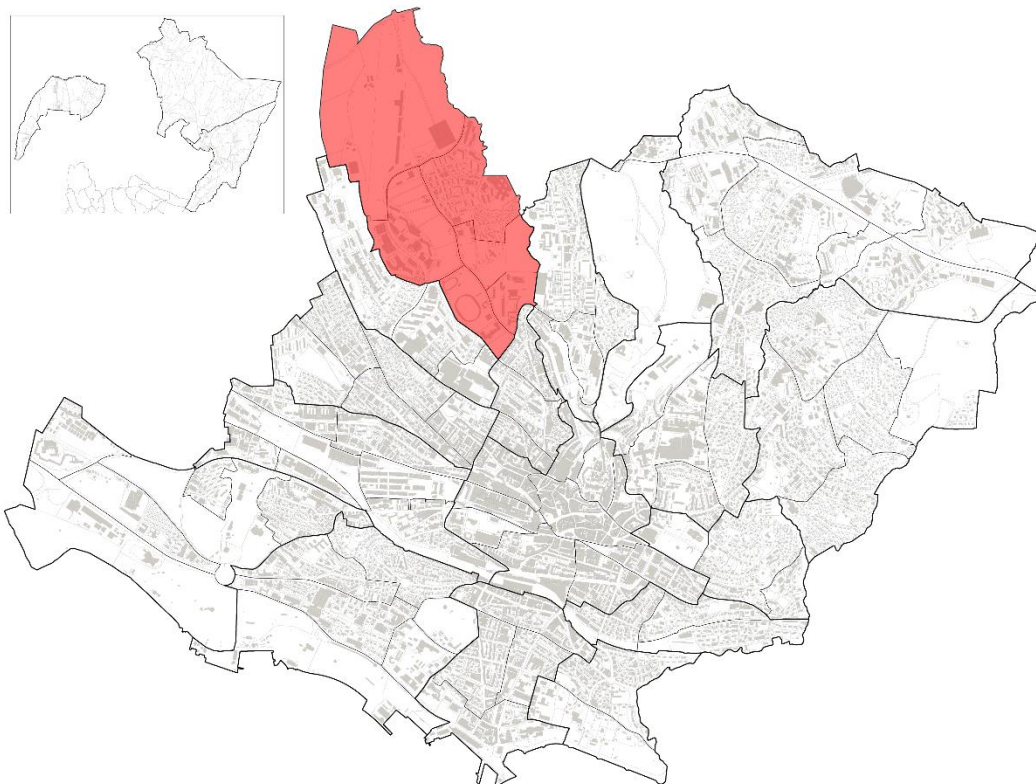


## Q16 - Bossons/Blécherette



Aperçu 2024	Q16		Lausanne		Part sur Lausanne	
	Effectif	En %	Effectif	En %	En %	En %
Population totale	10'082	100.0 %	150'876	100.0 %		6.7 %
<i>dont Suisses</i>	5'693	56.5 %	86'343	57.2 %		6.6 %
<i>dont étrangers</i>	4'389	43.5 %	64'533	42.8 %		6.8 %
Superficie en ha	181		4'133			4.4 %
Densité en hab / ha	56		82 <sup>(1)</sup>			

<sup>(1)</sup> Sans les Zones foraines

Source : Ville de Lausanne, Contrôle des habitants, calculs propres OAES

Indicateurs	Q16			Lausanne		
	1980	2000	2024	1980	2000	2024
Rapport de dépendance des jeunes <sup>(1)</sup>	46.1 %	38.6 %	41.0 %	33.3 %	30.5 %	28.3 %
Rapport de dépendance des personnes âgées <sup>(2)</sup>	12.9 %	20.8 %	21.1 %	28.3 %	26.5 %	21.0 %
Âge médian, en années	31	36	36	37	37	36

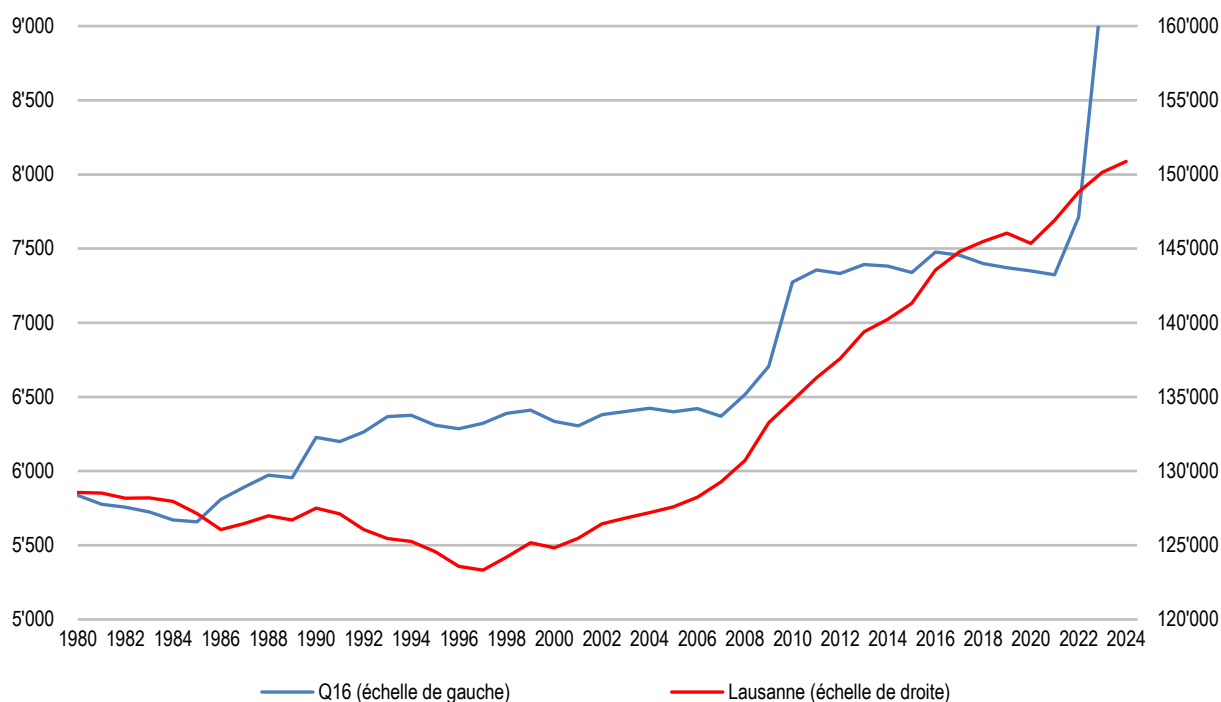
<sup>(1)</sup> Rapport de dépendance des jeunes : (0 à 19 ans / 20 à 64 ans), en %.

<sup>(2)</sup> Rapport de dépendance des personnes âgées : (65 ans et plus / 20 à 64 ans), en %.

Source : Ville de Lausanne, Contrôle des habitants, calculs propres OAES

## Q16 - Bossons/Blécherette

Population totale à Lausanne et dans le quartier Q16, effectif, depuis 1980



Source : Ville de Lausanne, Contrôle des habitants, calculs propres OAES

2024	Total		Suisse		Q16		Part sur Lausanne		
	Effectif	En %	Effectif	En %	Effectif	En %	Total	Suisse	Etrangers
<b>Total</b>	<b>10'082</b>	<b>100.0 %</b>	<b>5'693</b>	<b>100.0 %</b>	<b>4'389</b>	<b>100.0 %</b>	<b>6.7 %</b>	<b>6.6 %</b>	<b>6.8 %</b>
0 à 19 ans	2'550	25.3 %	1'484	26.1 %	1'066	24.3 %	8.9 %	8.8 %	9.1 %
20 à 39 ans	3'095	30.7 %	1'556	27.3 %	1'539	35.1 %	5.7 %	5.9 %	5.5 %
40 à 64 ans	3'124	31.0 %	1'667	29.3 %	1'457	33.2 %	6.7 %	5.6 %	7.1 %
65 à 79 ans	874	8.7 %	634	11.1 %	240	5.5 %	6.2 %	5.8 %	7.6 %
80 ans et +	439	4.4 %	352	6.2 %	87	2.0 %	6.2 %	6.0 %	7.3 %

Source : Ville de Lausanne, Contrôle des habitants, calculs propres OAES

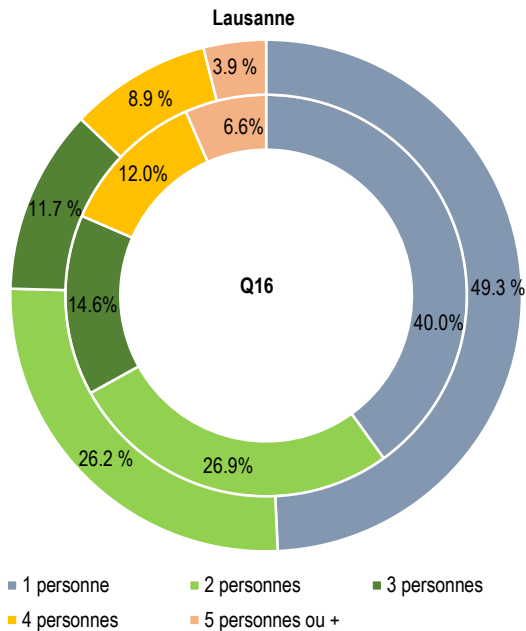
Variation 2000 - 2024	Total		Suisse		Q16		Lausanne		
	Effectif	En %	Effectif	En %	Effectif	En %	Total	Suisse	Etrangers
<b>Total</b>	<b>3'747</b>	<b>59.1 %</b>	<b>2'004</b>	<b>54.3 %</b>	<b>1'743</b>	<b>65.9 %</b>	<b>20.9 %</b>	<b>7.4 %</b>	<b>45.3 %</b>
0 à 19 ans	1'017	66.3 %	741	99.7 %	276	34.9 %	18.1 %	27.0 %	7.2 %
20 à 39 ans	1'007	48.2 %	596	62.1 %	411	36.4 %	23.6 %	8.0 %	43.3 %
40 à 64 ans	1'237	65.6 %	379	29.4 %	858	143.2 %	31.4 %	7.8 %	81.7 %
65 à 79 ans	283	47.9 %	152	31.5 %	131	120.2 %	<b>-4.0 %</b>	<b>-12.5 %</b>	45.8 %
80 ans et +	203	86.0 %	136	63.0 %	67	335.0 %	11.2 %	1.1 %	119.7 %

Source : Ville de Lausanne, Contrôle des habitants, calculs propres OAES

2024 Durée de résidence continue	Suisse		Q16 Etrangers		Suisse		Lausanne Etrangers	
	Effectif	En %	Effectif	En %	Effectif	En %	Effectif	En %
<b>Total</b>	<b>5'693</b>	<b>100.0 %</b>	<b>4'389</b>	<b>100.0 %</b>	<b>86'343</b>	<b>100.0 %</b>	<b>64'533</b>	<b>100.0 %</b>
Moins de 1 an	322	5.7 %	471	10.7 %	4'861	5.6 %	10'156	15.7 %
1 à 4 ans	991	17.4 %	1'362	31.0 %	14'898	17.3 %	22'019	34.1 %
5 à 9 ans	762	13.4 %	937	21.3 %	12'063	14.0 %	13'237	20.5 %
10 à 19 ans	1'396	24.5 %	829	18.9 %	19'840	23.0 %	10'688	16.6 %
20 et plus	2'222	39.0 %	790	18.0 %	34'681	40.2 %	8'433	13.1 %

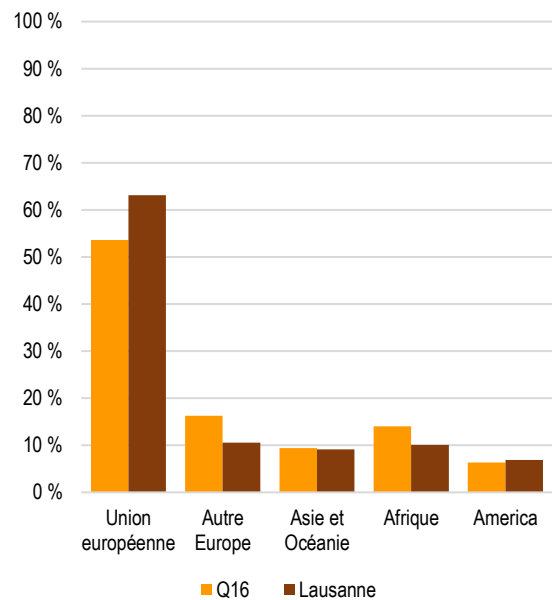
Source : Ville de Lausanne, Contrôle des habitants, calculs propres OAES

Ménages privés, selon la taille, en pour cent, Q16 et Lausanne, 2024



Source : Ville de Lausanne, Contrôle des habitants, calculs propres OAES

Population étrangère selon la nationalité, en pour cent, Q16 et Lausanne, 2024



Source : Ville de Lausanne, Contrôle des habitants, calculs propres OAES

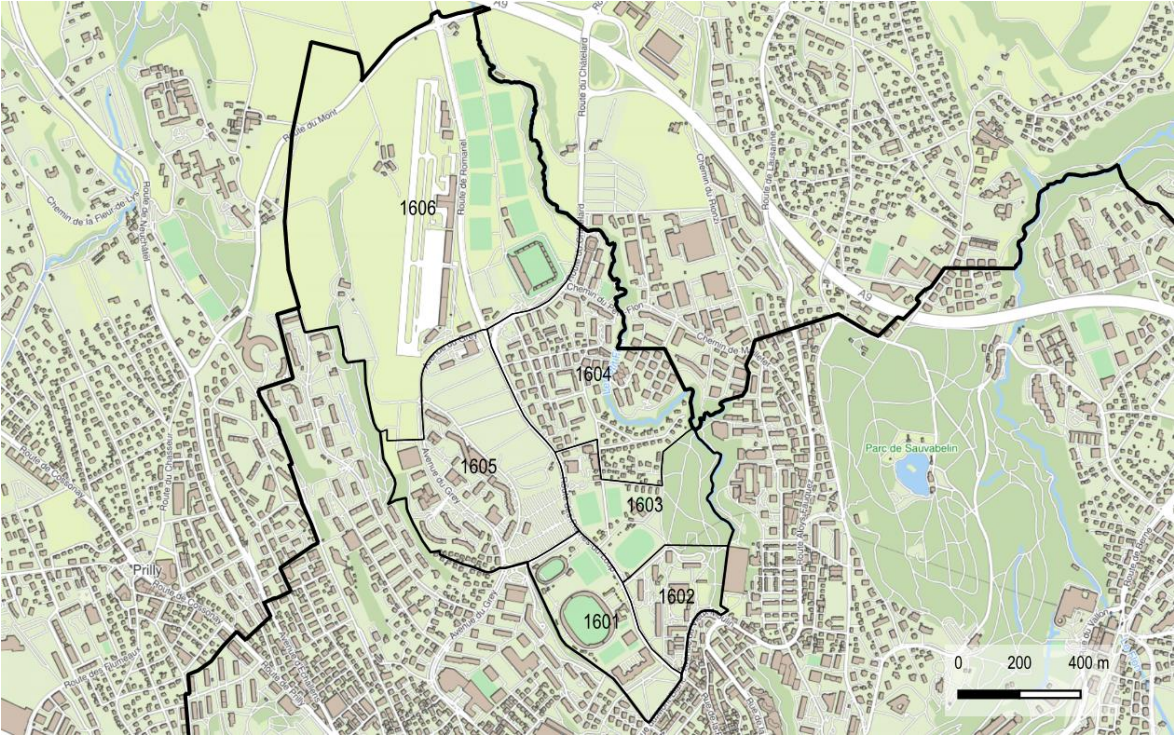
Logement 2023 Période de construction	1 pièce	2 pièces	3 pièces	4 pièces	5 pièces	6 pièces et +	Q16 Total
<b>Total</b>	<b>287</b>	<b>1'130</b>	<b>1'899</b>	<b>916</b>	<b>151</b>	<b>17</b>	<b>4'400</b>
Avant 1919	2	0	5	3	2	2	14
1919 - 1945	0	6	8	9	7	4	34
1946 - 1960	5	176	251	61	24	4	521
1961 - 1970	156	396	887	218	10	0	1'667
1971 - 1980	27	47	83	33	1	0	191
1981 - 1990	32	172	141	119	11	1	476
1991 - 2000	4	13	23	16	4	0	60
2001 - 2010	10	31	133	196	36	0	406
2011 - 2020	11	40	41	21	6	0	119
Après 2020	40	249	327	240	50	6	912

Source : Office fédéral de la statistique, Statistique des bâtiments et des logements (StatBL)



Q16 - Bossons/Blécherette

Le quartier Bossons/Blécherette, plan et orthophoto



Fonds de carte : © Service du cadastre de la Commune de Lausanne ; Office fédéral de topographie swisstopo