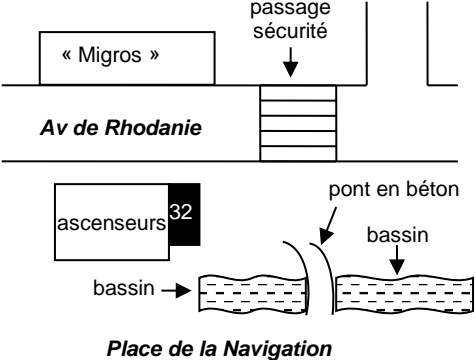
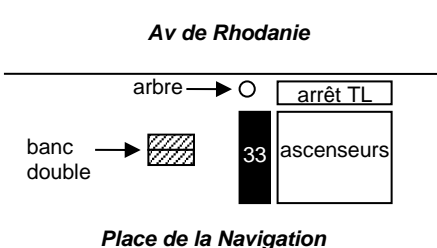
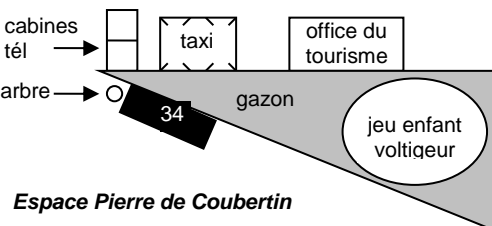
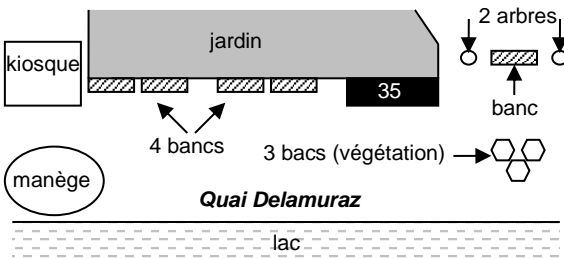
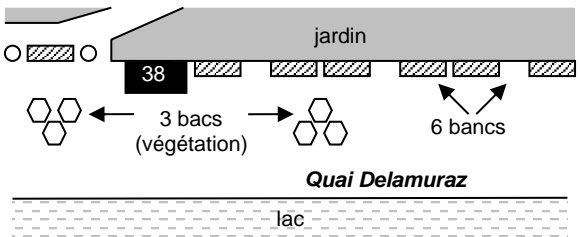
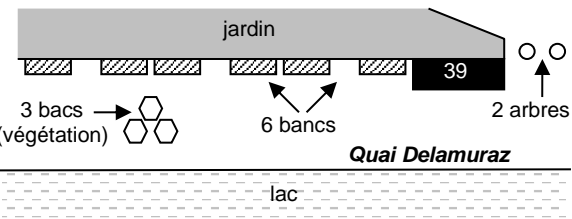
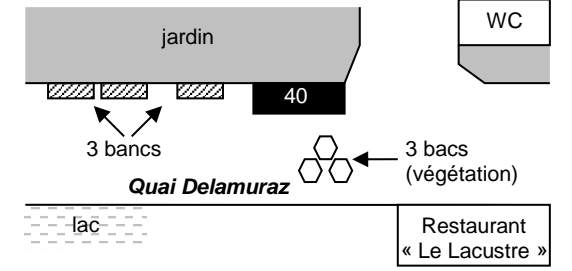
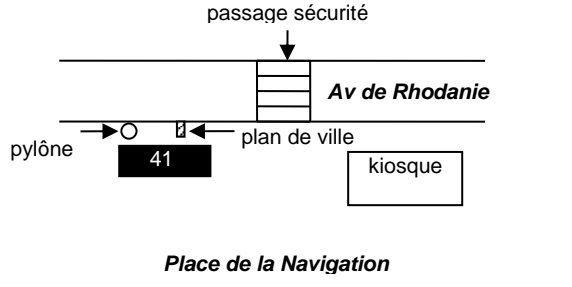




**Vente journalière : Emplacements secteur Ouchy**

No	Emplacement	Dimensions / Coût journée	Localisation	Visa
<b>32</b>	<b>NAVIGATION</b> (place de la)  Au nord-ouest de la place, contre les ascenseurs du parking, à proximité du pont en béton surplombant le bassin et du passage de sécurité traversant l'avenue de Rhodanie	4.0 x 2.0  CHF 24.00	 <i>Place de la Navigation</i>	
<b>33</b>	<b>NAVIGATION</b> (place de la)  Au nord de la place, sous le couvert des ascenseurs du parking, à proximité de l'arrêt TL et d'un banc public double	6.0 x 2.0  CHF 36.00	 <i>Place de la Navigation</i>	
<b>34</b>	<b>PIERRE DE COURBERTIN</b> (espace)  Au sud des cabines téléphoniques et de la station taxi, près de l'arbre, le long du gazon où se trouve le voltigeur pour les enfants	6.0 x 2.0  CHF 36.00	 <i>Espace Pierre de Coubertin</i>	
<b>35</b>	<b>DELAMURAZ</b> (quai)  Au nord-ouest du quai, à proximité du kiosque et du manège, à droite du groupe des quatre bancs publics	6.0 x 2.0  CHF 36.00	 <i>Quai Delamuraz</i> lac	
<b>38</b>	<b>DELAMURAZ</b> (quai)  Au nord du quai, à gauche du groupe des six bancs publics	4.0 x 2.0  CHF 24.00	 <i>Quai Delamuraz</i> lac	

No	Emplacement	Dimensions / Coût journée	Localisation	Visa
39	<b>DELAMURAZ</b> (quai)  Au nord du quai, à droite du groupe des six bancs publics	6.0 x 2.0  CHF 36.00		
40	<b>DELAMURAZ</b> (quai)  Au nord-est du quai, à droite du groupe des trois bancs publics	6.0 x 2.0  CHF 36.00		
41	<b>NAVIGATION</b> (place de la)  Au nord-est de la place, à proximité du kiosque et du passage de sécurité de l'avenue de Rhodanie, entre l'arbre et l'affichage du plan de la ville	6.0 x 2.0  CHF 36.00		
42	<b>NAVIGATION</b> (place de la)  Au nord-ouest de la place, à proximité du passage de sécurité qui traverse l'avenue de Rhodanie en direction de l'avenue de la Harpe, entre deux arbres	6.0 x 2.0  CHF 36.00	