

COMMUNE DE LAUSANNE

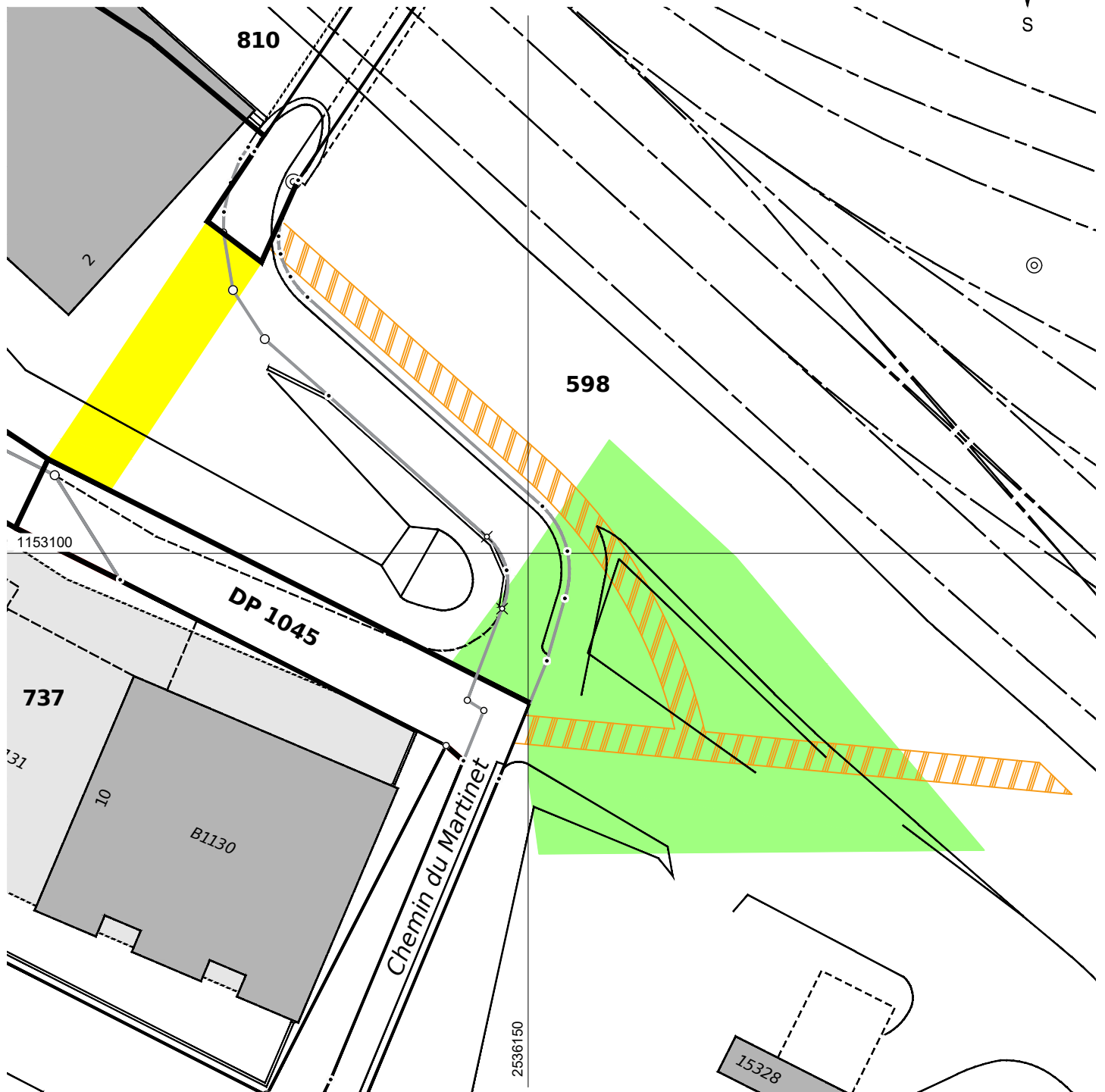
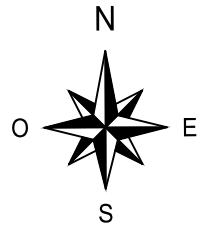
Plans : 1008, 1009

Mensuration semi-numérique numérisée (mensuration progressive)




Echelle 1:500

Lausanne, le 2 juin 2025

L'ingénieur géomètre breveté: Sébastien Monnier



CONSTITUTION DE SERVITUDE

-  Passage public à pied
-  Passage public à pied, à vélo et autres moyens de mobilité active, tracé indicatif
-  Usage public d'une place de jeux et de rencontre



Ville de Lausanne

Service du cadastre