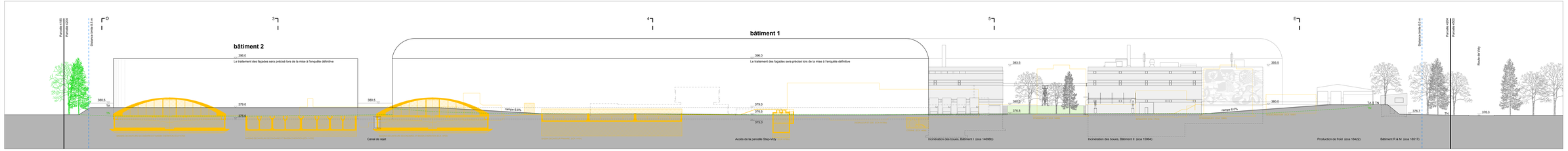

Coupe S = élévation Sud-Ouest échelle 1:200

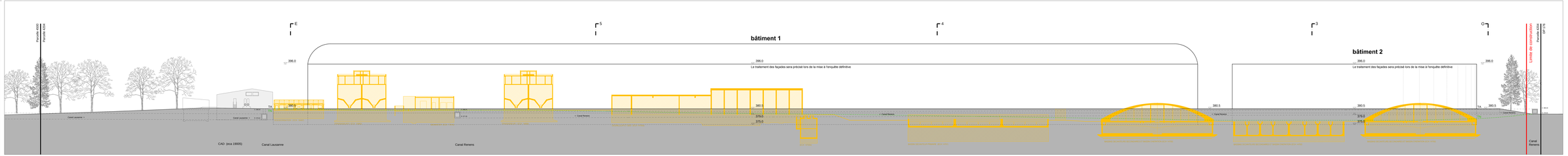

Coupe N = élévation Nord-Est échelle 1:200

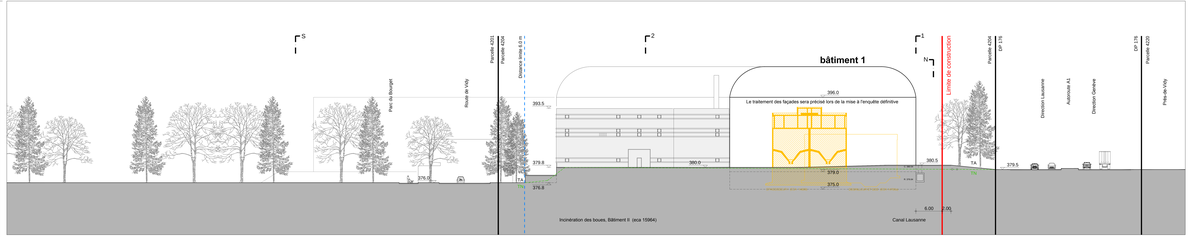

Coupe E = élévation Sud-Est échelle 1:200

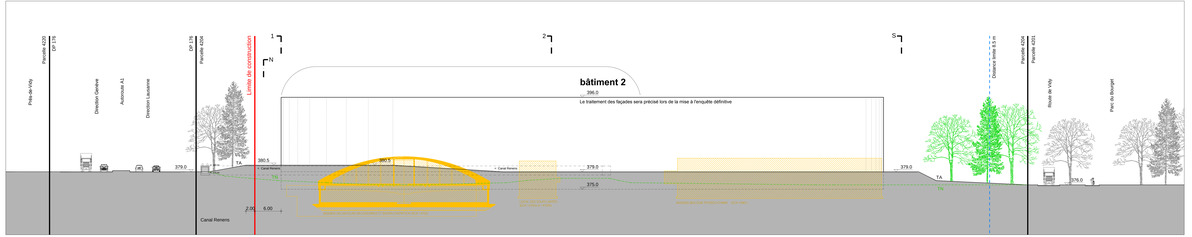

Coupe O = élévation Nord-Ouest échelle 1:200

Traits de coupe :

Légende du plan :

- Limite de construction
- Distance aux limites
- Limite de la parcelle
- Niveau de référence
- Bâtiments existants
- Bâtiments existants en rue
- Bâtiments à démolir
- Places de parc à supprimer
- Bâtiments nouveaux (en coupe et en vue)
- Espaces verts anticipant la LC
- Espaces verts nouveaux
- Espaces verts maintenus
- Pavés engazonnés
- Desserte anticipant la LC
- Desserte propre à la parcelle
- Talus
- 1.8 % (-0.7%) Niveau du terrain existant
- 1.8 % (-0.7%) Niveau du terrain aménagé
- Terrain naturel (coupe)
- TN Terrain naturel (texte)
- Terrain aménagé (coupe)
- TA Terrain aménagé (texte)
- Terrain coupé
- Traits de coupes et élévations
- Arbres maintenus
- Arbres supprimés
- Arbres nouveaux

Le propriétaire :

Le Maître de l'ouvrage :

L'architecte :

DEMANDE D'AUTORISATION PREALABLE D'IMPLANTATION

Objet :
Step Vidy, Renouvellement et couvertes des installations et traitement des eaux usées

Maître de l'ouvrage:
Ville de Lausanne
Service des eaux
Rue des Terreaux 33
1003 Lausanne

		DD	DE	TKAT	GE	APR	BEL 1
		01.12.2020	01.12.2020	01.12.2020	01.12.2020	01.12.2020	01.12.2020

TEKHNE

Coupes-élévations E, S, O et N