direction de la culture et
du développement urbain
service de l'urbanisme

Lausanne

HORS-TEXTE

PLAN DE QUARTIER VALENTIN - RIANT-MONT

CONCERNANT LES TERRAINS SIS EN BORDURE DU VALENTIN ENTRE L'AVENUE DE RIANT-MONT, LA RUE DU VALENTIN ET LA RUE DES GLACIERS

ABROGATION DU PLAN DE QUARTIER N° 461 DU 22 JANVIER 1965

SCHEMA DE LA ZONE

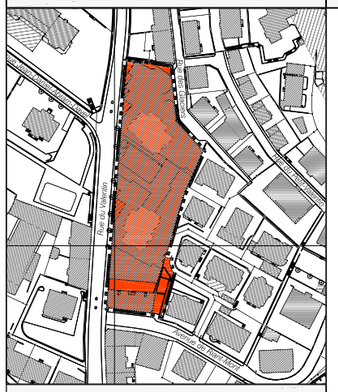

LEGENDE

- Périmètre du plan de quartier
- Limite existante des constructions légalisée le 26 juin 2006
- Bâtiment et construction enterrée ou semi-enterrée existants
- Bâtiment à conserver
- Aire d'implantation des constructions hautes
- Aire d'implantation des constructions basses
- Limite entre secteurs d'altitudes
- Aire d'accès et de stationnement
- Accès véhicules (emplacement figuré à titre indicatif)
- 000.00 Cote d'altitude maximale
- III Degré de sensibilité au bruit

LEGENDE

- Périmètre du plan
- Zone mixte d'habitation et d'activités de forte densité

COUPE A-A

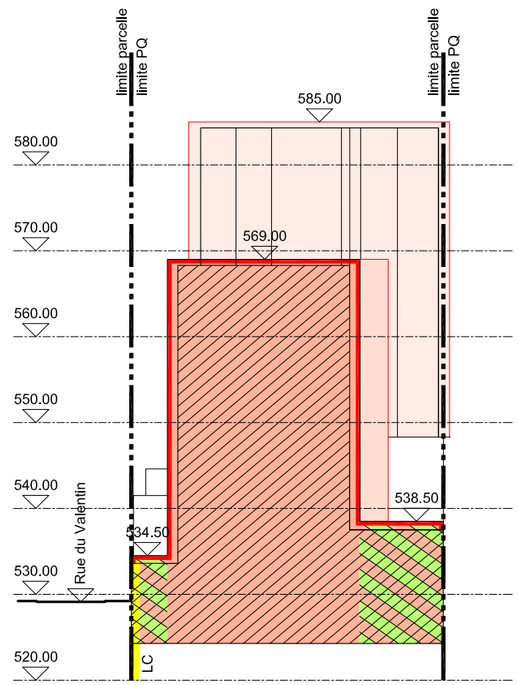

COUPE B-B

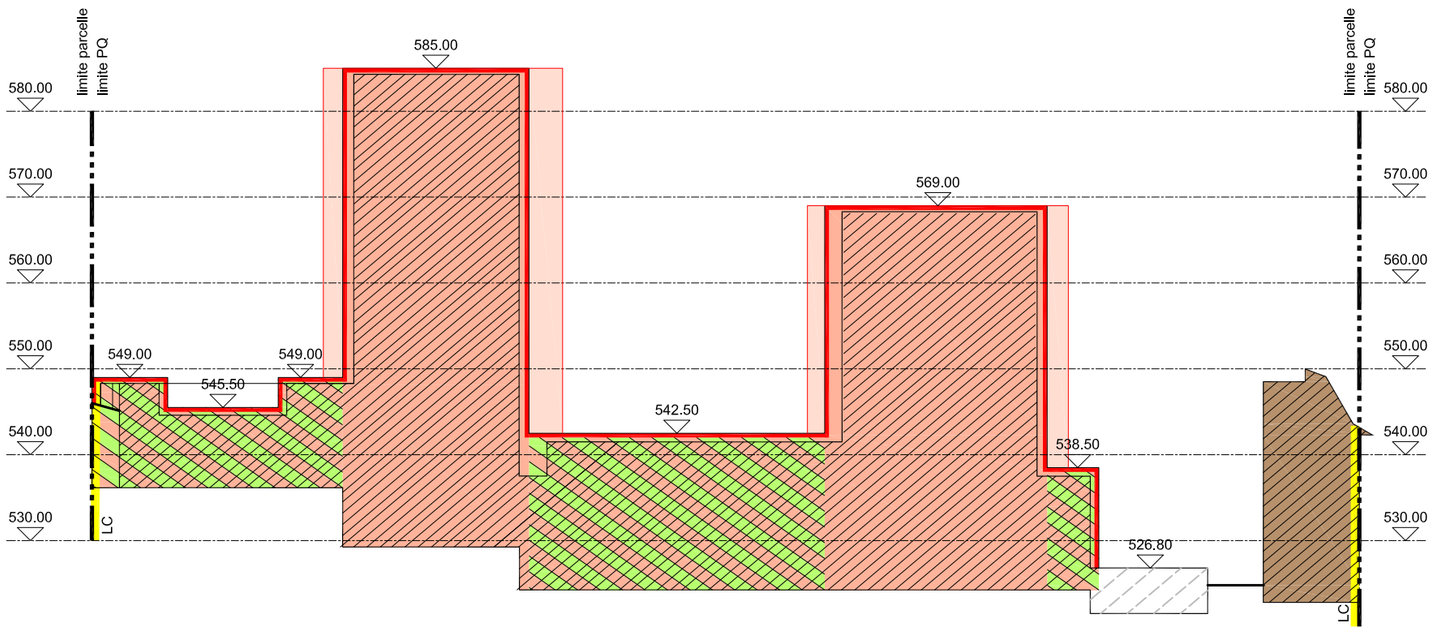

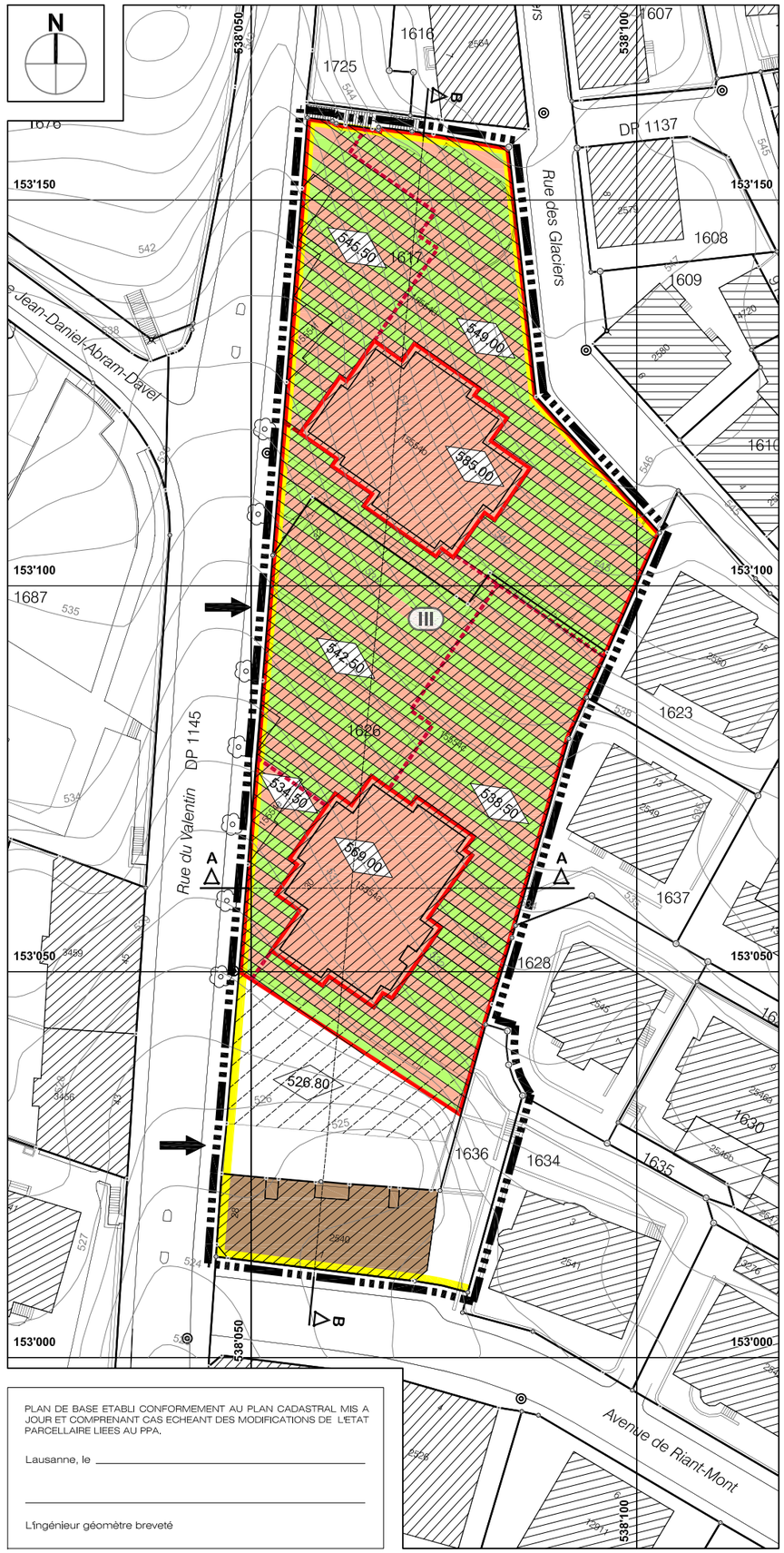

PLAN DE BASE ETABLI CONFORMEMENT AU PLAN CADASTRAL MIS A JOUR ET COMPRENANT CAS ECHEANT DES MODIFICATIONS DE L'ETAT PARCELLAIRE LIEES AU PPA.

Lausanne, le _____

_____

L'ingénieur géomètre breveté